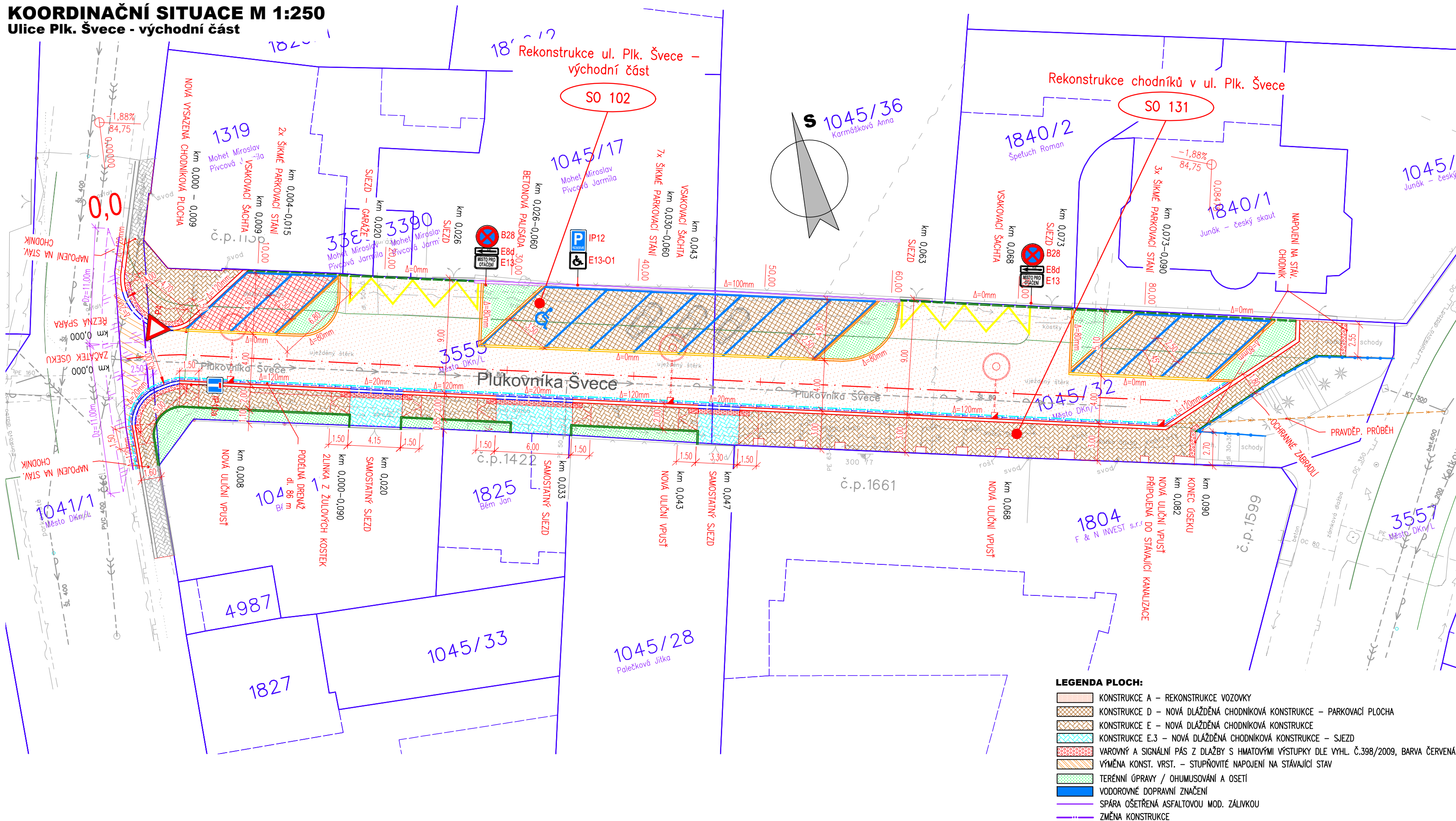


## Ulice Plk. Švece - východní část






	hranice zakrytá		šachta kanalizační
	hranice podzemní		šachta neověšená
	hranice pohyblivá		šachta větrací
	opěrná zed		šachta bez rozlišení
	zábradlí		šachta vodoměrná
	ohradní zed		hydrant podzemní
	plot dřevěný		hydrant nadzemní
	plot drátěný		vstup
	svodidlo		šoupě
	živý plot		světelná signalizace
	zastřešení		místní tabule
	inž. sítě nadzemní		dopravní značka
	inž. sítě podzemní ověřené		světlidlo
	inž. sítě podzemní neověřené		stožár
	hranice parcel dle mapy		příchradový stožár
	katastru nemovitostí		telefonní budka
	vlastnické		sonda vrtaná
	nevlastnické		předmět malého rozsahu
	pozemkové katastru		stojan PHM
	parcelní čísla dle KN, (PK)		studna
	plynovod NTL		vodní tok
	plynovod STL		vodní plocha
	plynovod VTL		vstup do objektu, vjezd
	tepelné vedení		zahrada
	vodovod nerozliš.		louka
	kanalizace		park
	sčítací vedení		křoví
	el. vedení nn--nadzemní		strom, průměr kmeně a koruny
	el. vedení nn--podzemní		neplodná půda
	el. vedení vn--nadzemní		pastvina
	el. vedení vn--podzemní		lesní půda
	veřejné osvětlení		budova zděná
	el. rozvaděč		betonová, kovová
	zpevněný a upravený svah		
	a sádky ZÁRUBNÍ zdi		

UPOZORNĚNÍ :

PRŮBĚH SÍTÍ JE ZAKRESLEN POUZE INFORMATIVNĚ DLE VYJÁDRĚNÍ A PODKLADŮ JEJICH SPRÁVCŮ.  
PRO ZJIŠTĚNÍ JEJICH PŘESNÉ POLOHY SÍTÍ JE NUTNÉ POŽÁDAT SPRÁVCE O VYTÝČENÍ.  
DO SITUACE BYL ZAKRESLEN PŘÍBLIŽNÝ PRŮBĚH HRANIC POZEMKŮ NA ZÁKLADĚ DKM.

**LEGENDA NÁVRHU:**

-  PROVĚŘENÍ DÉLKY ROZHLEDU PŘECHODU PRO CHODCE  $D_z=35m$  DLE ČSN 736110  
 NÁVRH OSY  
 LOM SKLONU

**LEGENDA NÁVRH OBRUBNÍKŮ:**

- SILNIČNÍ PÍSKOVCOVÁ OBRUBA OP2 300/200 – PODSTUPNICE S VÝŠKOVÝM ROZDÍLEM 100–130mm
- SILNIČNÍ PÍSKOVCOVÁ OBRUBA OP2 300/200 – PODSTUPNICE S VÝŠKOVÝM ROZDÍLEM 20mm
- SILNIČNÍ BETONOVÝ OBRUBNÍK NÁJEZDOVÝ – PODSTUPNICE S VÝŠKOVÝM ROZDÍLEM 0mm
- SILNIČNÍ BETONOVÝ OBRUBNÍK – PODSTUPNICE S VÝŠKOVÝM ROZDÍLEM 80mm
- SILNIČNÁ BETONOVÁ CHODNÍKOVÁ OBRUBA – PODSTUPNICE S VÝŠKOVÝM ROZDÍLEM 0mm
- BETONOVÁ CHODNÍKOVÁ OBRUBA – PODSTUPNICE S VÝŠKOVÝM ROZDÍLEM 80mm
- BETONOVÁ PALISÁDA 120x165x600 – PODSTUPNICE S VÝŠKOVÝM ROZDÍLEM 100mm

03		
02		
01		
ZMĚNA	POPIS	DATUM



ING. IVAN ŠÍR

PROJEKTOVÁNÍ DOPRAVNÍCH STAVEB a.s.  
Haškova 1714/3, 500 02 Hradec Králové, tel: +420 603 181 473, sir@sirivan.cz, www.sirivan.cz

ÍČ: 287 86 793

Objednatel: Město Dvůr Králové nad Labem

náměstí T.G.Masaryka 38  
Dvůr Králové nad Labem  
544 17

## Dvůr Králové nad Labem - Rekonstrukce ul. Plk. Švece



- kraj:  
 Královéhradecký  
 ■ MÚ/OU:  
 Dvůr Králové nad Labem  
 ■ stupeň utajení:  
 bez utajení  
 ■ datum:  
 03/2018  
 ■ zakázkové číslo:  
 18033  
 ■ stupeň PD:  
 DSP+PDPS

- odpovědný projektant stavby:  
 Ing. Ivan Šir  
 ■ odpovědný projektant objektu:  
 Ing. Jan Fiala  
 ■ vypracoval:  
 Ing. Onřej Ťupa  
 ■ kontroloval:  
 Bc. Karel Laš  
 ■ změna číslo:  
 00  
 ■ měřítko:  
 M 1:250

## SOUHRNNÁ ČÁST

## KOORDINAČNÍ SITUACE - VÝCHODNÍ ČÁST

## B.2.2